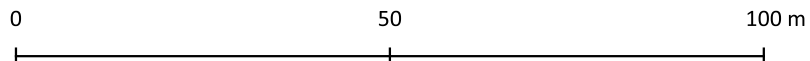




ZMIANA MIEJSCOWEGO PLANU ZAGOSPODAROWANIA PRZESTRZENNEGO DLA TERENÓW POŁOŻONYCH W GMINIE ŻELAZKÓW, OBEJMUJĄCA DZIAŁKĘ NR 268/28 OBRĘB KOKANIN

RYSUNEK PLANU
SKALA 1 : 1 000

Układ współrzędnych
PL-2000 strefa 6



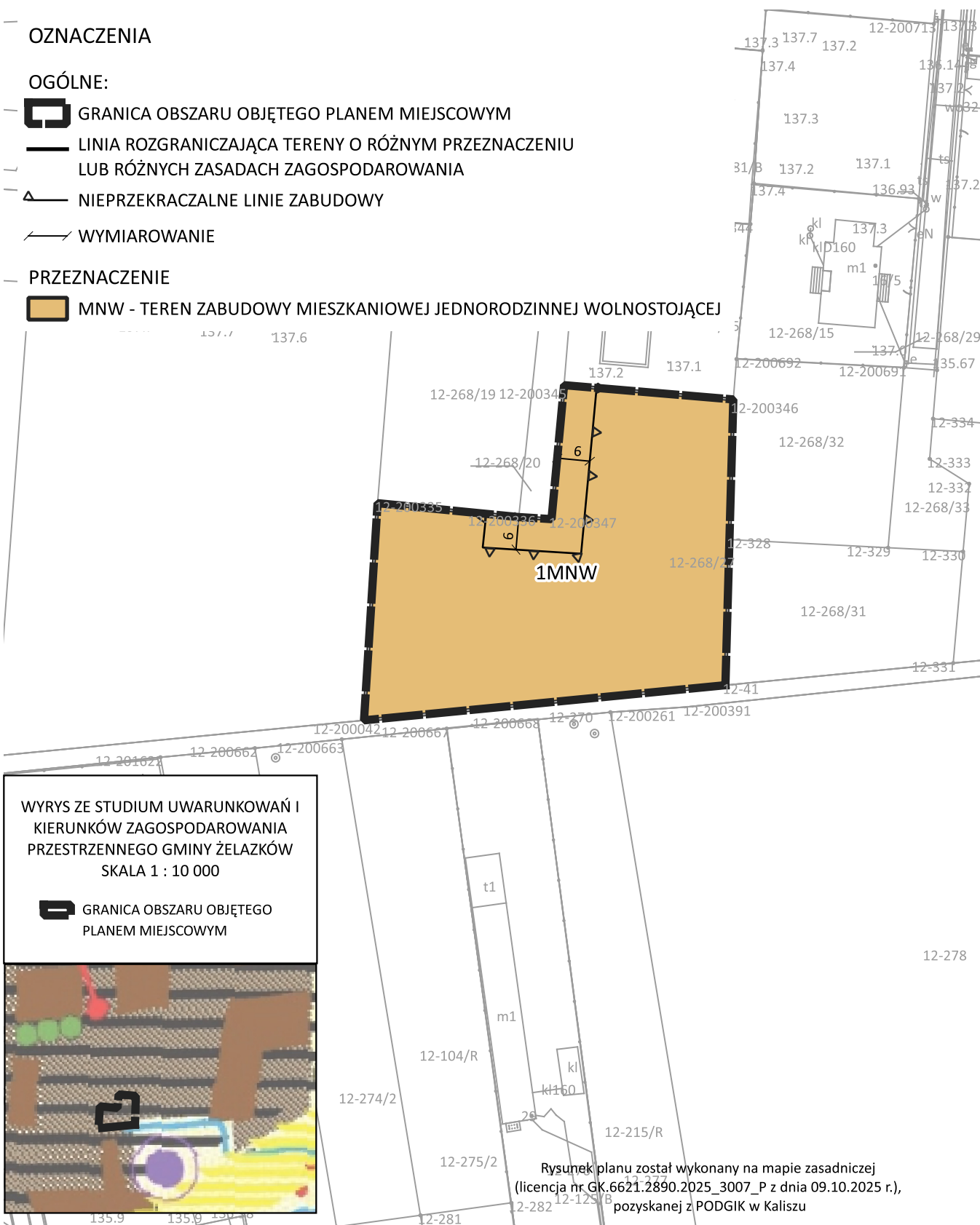
OZNACZENIA

OGÓLNE:

- GRANICA OBSZARU OBJĘTEGO PLANEM MIEJSCOWYM
- LINIA ROZGRANICZAJĄCA TERENY O RÓŻNYM PRZEZNACZENIU LUB RÓŻNYCH ZASADACH ZAGOSPODAROWANIA
- NIEPRZEKRACZALNE LINIE ZABUDOWY
- WYMIAROWANIE

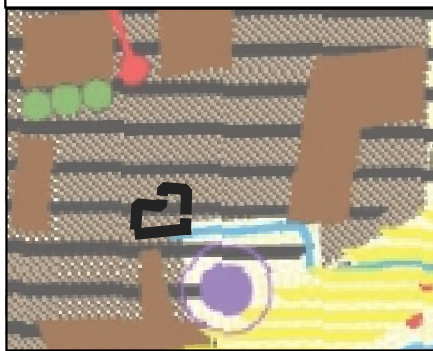
PRZEZNACZENIE

- MNW - TEREN ZABUDOWY MIESZKANIOWEJ JEDNORODZINNEJ WOLNOSTOJĄCEJ



WYRYS ZE STUDIUM UWARUNKOWAŃ I
KIERUNKÓW ZAGOSPODAROWANIA
PRZESTRZENNEGO GMINY ŻELAZKÓW
SKALA 1 : 10 000

- GRANICA OBSZARU OBJĘTEGO
PLANEM MIEJSCOWYM



Rysunek planu został wykonany na mapie zasadniczej
(licencja nr GK.6621.2890.2025_3007_P z dnia 09.10.2025 r.),
pozyskanej z PODGIK w Kaliszu