

MPZP

submit

[XML](#)

[OGŁOSZENIE WÓJTA GMINY ŻELAZKÓW](#)

**OGŁOSZENIE  
WÓJTA GMINY ŻELAZKÓW**

**o rozpoczęciu konsultacji społecznych dla**

**miejscowego planu zagospodarowania przestrzennego dla działki nr 268/27, obręb Kokanin, gm. Żelazków  
wraz z prognozą oddziaływania na środowisko**

MPZP KOKANIN - [pobierz](#)

**Podmiot publikujący**

**Urząd Gminy Żelazków**

Wytworzył Dawid Żabiński - Kierownik Referatu 2026-03-27



Publikujący B. Kot - admin 2026-03-27 09:49

[Rejestr zmian](#)

[XML](#)

[OGŁOSZENIE WÓJTA GMINY ŻELAZKÓW](#)

**OGŁOSZENIE  
WÓJTA GMINY ŻELAZKÓW**

**o rozpoczęciu konsultacji społecznych dla**

**miejscowego planu zagospodarowania przestrzennego dla działek nr 61/1 i 61/2, obręb Pólko, gm. Żelazków  
wraz z prognozą oddziaływania na środowisko**

MPZP Pólko - [pobierz](#)

**Podmiot publikujący**

**Urząd Gminy Żelazków**

Wytworzył Dawid Żabiński - Kierownik Referatu 2026-03-27



Publikujący B. Kot - admin 2026-03-27 09:52

[Rejestr zmian](#)

[XML](#)

[OGŁOSZENIE WÓJTA GMINY ŻELAZKÓW](#)

**OGŁOSZENIE  
WÓJTA GMINY ŻELAZKÓW**

**o przystąpieniu do sporządzenia**

**miejscowego planu zagospodarowania przestrzennego dla fragmentu miejscowości Kokanin, gm. Żelazków**

MPZP Kokanin - [pobierz](#)

**Podmiot publikujący**

**Urząd Gminy Żelazków**

Wytworzył Dawid Żabiński - Kierownik Referatu 2026-03-27



Publikujący B. Kot - admin 2026-03-27 10:01

[Rejestr zmian](#)

[XML](#)

[Ogłoszenie o przystąpieniu do sporządzenia miejscowego planu zagospodarowania przestrzennego](#)

**OGŁOSZENIE**

**o przystąpieniu do sporządzenia**

1. miejscowego planu zagospodarowania przestrzennego dla działki nr 268/27, obręb Kokanin, gm. Żelazków
2. miejscowego planu zagospodarowania przestrzennego dla działek nr 61/1 i 61/2, obręb Pólko, gm. Żelazków

Ogłoszenie o przystąpieniu do sporządzenia MPZP - [otwórz](#)

Pismo dotyczące aktu planowania przestrzennego - [otwórz](#)

Klauzula dotycząca przetwarzania danych - [otwórz](#)

MPZP

## Podmiot publikujący

## Urząd Gminy Żelazków

Wytworzył

Dawid Żabiński - Kierownik Referatu 2025-08-14



Publikujący

B. Kot - admin

2025-08-14 09:35



[Rejestr zmian](#)[XML](#)[Wykaz miejscowych planów zagospodarowania przestrzennego](#)

Lp.	Treść uchwały	Plik GML	Plik GeoTIFF
1.	Uchwała <b>Nr XIV/98/1999</b> Rady Gminy Żelazków z dnia 28 grudnia 1999 r. w sprawie zmiany miejscowego planu ogólnego zagospodarowania przestrzennego Gminy Żelazków w części dotyczącej rurociągu paliwowego Płock-Ostrów Wielkopolski  - <a href="#">pobierz pdf</a>	plik GML - <a href="#">pobierz</a>	plik GeoTIFF - <a href="#">pobierz</a>
2.	Uchwała <b>Nr XV/110/2000</b> Rady Gminy Żelazków z dnia 11 lutego 2000 r. w sprawie zatwierdzenia zmiany miejscowego planu ogólnego zagospodarowania przestrzennego Gminy Żelazków, w części obejmującej działki nr 31 i 83 we wsi Dębe  - <a href="#">pobierz pdf</a>	plik GML - <a href="#">pobierz</a>	plik GeoTIFF - <a href="#">pobierz</a>
3.	Uchwała <b>Nr XXXIV/251/2001</b> Rady Gminy Żelazków z dnia 30 listopada 2001 r. w sprawie miejscowego planu zagospodarowania przestrzennego dla terenów położonych w Gminie Żelazków  - <a href="#">pobierz pdf</a>	plik GML - <a href="#">pobierz</a>	plik GeoTIFF - <a href="#">pobierz</a>
4.	Uchwała <b>Nr VI/24/2003</b> Rady Gminy Żelazków z dnia 30 stycznia 2003 r. w sprawie zatwierdzenia zmiany miejscowego planu ogólnego zagospodarowania przestrzennego Gminy Żelazków (działki nr 100. Kol. Skarszewek, nr 193 i 194 Tykadłów, nr 3/1 i nr 3/2 Wojciechówka)  - <a href="#">pobierz pdf</a>	plik GML - <a href="#">pobierz</a>	plik GeoTIFF - <a href="#">pobierz</a>
5.	Uchwała <b>Nr VI/25/2003</b> Rady Gminy Żelazków z dnia 30 stycznia 2003 r. w sprawie zatwierdzenia zmiany miejscowego planu ogólnego zagospodarowania przestrzennego Gminy Żelazków (działki nr 10 Pólko, nr 39 Helenów)  - <a href="#">pobierz pdf</a>	plik GML - <a href="#">pobierz</a>	plik GeoTIFF - <a href="#">pobierz</a>
6.	Uchwała <b>Nr XVII/91/2004</b> Rady Gminy Żelazków z dnia 39 stycznia 2004 r. w sprawie uchwalenia zmiany miejscowego planu zagospodarowania przestrzennego Gminy Żelazków - wieś Dębe  - <a href="#">pobierz pdf</a>	plik GML - <a href="#">pobierz</a>	plik GeoTIFF - <a href="#">pobierz</a>
7.	Uchwała <b>Nr XXII/113/2004</b> Rady Gminy Żelazków z dnia 25 czerwca 2004 r. w sprawie uchwalenia miejscowego planu zagospodarowania przestrzennego terenów zabudowy jednorodzinnej we wsi Czartki  - <a href="#">pobierz pdf</a>	plik GML - <a href="#">pobierz</a>	plik GeoTIFF - <a href="#">pobierz</a>
8.	Uchwała <b>Nr XXXIX/201/2009</b> Rady Gminy Żelazków z dnia 13 listopada 2009 r. w sprawie uchwalenia miejscowego planu zagospodarowania przestrzennego części wsi Kokanin Gmina Żelazków (dz. 166/1)  - <a href="#">pobierz pdf</a>	plik GML - <a href="#">pobierz</a>	plik GeoTIFF - <a href="#">pobierz</a>

9.	Uchwała <b>Nr XXXVI/187/2013</b> Rady Gminy Żelazków z dnia 28 marca 2013 r. w sprawie uchwalenia miejscowego planu zagospodarowania przestrzennego Gminy Żelazków w m. Biernatki obręb geodezyjny Florentyna dz. nr 31/6 - <a href="#">pobierz pdf</a>	plik GML - <a href="#">pobierz</a>	plik GeoTIFF - <a href="#">pobierz</a>
10.	Uchwała <b>Nr XL/214/2013</b> Rady Gminy Żelazków z dnia 30 lipca 2013 r. w sprawie uchwalenia miejscowego planu zagospodarowania przestrzennego terenu położonego w miejscowości Wojciechówka Gmina Żelazków, obejmującego działki o nr 58/10 i 58/11 - <a href="#">pobierz pdf</a>	plik GML - <a href="#">pobierz</a>	plik GeoTIFF - <a href="#">pobierz</a>
11.	Uchwała <b>Nr LIV/287/2014</b> Rady Gminy Żelazków z dnia 5 września 2014 r. w sprawie uchwalenia miejscowego planu zagospodarowania przestrzennego terenu położonego w miejscowości Wojciechówka Gmina Żelazków obejmującego działkę o nr ewid. 55/5 - <a href="#">pobierz pdf</a>	plik GML - <a href="#">pobierz</a>	plik GeoTIFF - <a href="#">pobierz</a>
12.	Uchwała <b>Nr IV/17/2015</b> Rady Gminy Żelazków z dnia 16 lutego 2015 r. w sprawie uchwalenia miejscowego planu zagospodarowania przestrzennego terenu obejmującego działki nr 31/3, 31/5, 31/6, 31/7, 31/8, 31/9, 31/10 ew wsi Dębe, Gmina Żelazków - <a href="#">pobierz pdf</a>	plik GML - <a href="#">pobierz</a>	plik GeoTIFF - <a href="#">pobierz</a>
13.	Uchwała <b>Nr XIII/123/2016</b> Rady Gminy Żelazków z dnia 26 lutego 2016 r. w sprawie zatwierdzenia zmiany miejscowego planu zagospodarowania przestrzennego terenu działki nr 135, obręb Florentyna, Gmina Żelazków - <a href="#">pobierz pdf</a>	plik GML - <a href="#">pobierz</a>	plik GeoTIFF - <a href="#">pobierz</a>
14.	Uchwała <b>Nr XXIX/279/2017</b> Rady Gminy Żelazków z dnia 22 listopada 2017 r. w sprawie uchwalenia miejscowego planu zagospodarowania przestrzennego terenu działek nr 159/2, 159/6, 160/8, 160/5 oraz części działek nr 160/10, 165/2 obręb Kokanin, Gmina Żelazków - <a href="#">pobierz pdf</a>	plik GML - <a href="#">pobierz</a>	plik GeoTIFF - <a href="#">pobierz</a>
15.	Uchwała <b>Nr VI/49/2019</b> Rady Gminy Żelazków z dnia 9 maja 2019 r. w sprawie uchwalenia miejscowego planu zagospodarowania przestrzennego terenu działek nr 294/1 i 294/2 oraz części działek 297/17, 297/30 i 298 obręb Kokanin, Gmina Żelazków - część A - <a href="#">pobierz pdf</a>	plik GML - <a href="#">pobierz</a>	plik GeoTIFF - <a href="#">pobierz</a>
16.	Uchwała <b>Nr VI/50/2019</b> Rady Gminy Żelazków z dnia 9 maja 2019 r. w sprawie uchwalenia miejscowego planu zagospodarowania przestrzennego dla części obrębu Dębe, Gmina Żelazków - <a href="#">pobierz pdf</a>	plik GML - <a href="#">pobierz</a>	plik GeoTIFF - <a href="#">pobierz</a>
17.	Uchwała <b>Nr XXXIX/299/2022</b> Rady Gminy Żelazków z dnia 28 czerwca 2022 r. w sprawie uchwalenia miejscowego planu zagospodarowania przestrzennego obejmującego fragment obrębu geodezyjnego Kokanin, Gmina Żelazków - <a href="#">pobierz pdf</a>	plik GML - <a href="#">pobierz</a>	plik GeoTIFF - <a href="#">pobierz</a>
18.	Uchwała <b>Nr LVIII/499/2023</b> Rady Gminy Żelazków z dnia 27 listopada 2023 r. w sprawie zmiany miejscowego planu zagospodarowania przestrzennego dla terenów położonych w gminie Żelazków, obejmującą działkę nr 268/28 obręb Kokanin - <a href="#">Pobierz pdf</a>		

19.	Uchwała <b>Nr LVIII/500/2023</b> Rady Gminy Żelazków z dnia 27 listopada 2023 r. w sprawie miejscowego planu zagospodarowania przestrzennego dla terenów położonych w gminie Żelazków dotyczącej działki nr 3/3 obręb geodezyjny Dębe, gmina Żelazków  - <a href="#">pobierz pdf</a>		
20.	Uchwała <b>NR LXII/535/2024</b> Rady Gminy Żelazków z dnia 26 marca 2024 r. w sprawie uchwalenia zmiany „Miejscowego planu zagospodarowania przestrzennego terenu położonego w miejscowości Wojciechówka Gmina Żelazków, obejmującego działkę o nr ewid. 55/5”  - pobierz pdf - <a href="#">pobierz rysunek</a>		



**Podmiot publikujący****Urząd Gminy Żelazków**

Wytworzył	B. Kot	2023-06-22	 
Publikujący	B. Kot - admin	2023-06-22 12:30	
Modyfikacja	B. Kot - admin	2024-03-28 09:49	

[Rejestr zmian](#)[XML](#)[Projekt miejscowego planu zagospodarowania przestrzennego, obręb Kokanin](#)**Opiniowanie i uzgadnianie**

Projekt miejscowego planu zagospodarowania przestrzennego dla działki nr 268/27, obręb Kokanin, gm. Żelazków wraz z prognozą oddziaływania na środowisko - [pobierz](#)



**Podmiot publikujący****Urząd Gminy Żelazków**

Wytworzył	Aleksandra Gnerowicz	2025-12-03	 
Publikujący	B. Kot - admin	2025-12-03 15:17	

[Rejestr zmian](#)[XML](#)[Projekt miejscowego planu zagospodarowania przestrzennego, obręb Pólko](#)**Opiniowanie i uzgadnianie**

Projekt miejscowego planu zagospodarowania przestrzennego dla działki nr 61/1 i 61/2, obręb Pólko, gm. Żelazków wraz z prognozą oddziaływania na środowisko - [pobierz](#)

**Podmiot publikujący****Urząd Gminy Żelazków**

Wytworzył	Aleksandra Gnerowicz	2025-12-03	 
Publikujący	B. Kot - admin	2025-12-03 15:21	

[Rejestr zmian](#)