


MIEJSCOWY PLAN ZAGOSPODAROWANIA PRZESTRZENNEGO  
OBEJMUJĄCEGO FRAGMENT OBRĘBU GEODEZYJNEGO KOKANIN,  
GMINA ŻELAZKÓW

Załącznik nr 1  
do uchwały nr ...  
Rady Gminy Żelazków  
z dnia ...

RYSUNEK PLANU 23.11.2021 R.





skala 1:1 000









Wyrys ze Studium Uwarunkowań i Kierunków Zagospodarowania  
Przestrzennego gminy Żelazków

Uchwała Nr VIII/51/99 Rady Gminy Żelazków z dnia 30.04.1999 r. ze  
zmianami

 granica opracowania planu miejscowego



OZNACZENIA

-  GRANICA OPRACOWANIA PLANU MIEJSCOWEGO
-  LINIE ROZGRANICZAJĄCE TERENY O RÓŻNYM PRZEZNACZENIU  
LUB RÓŻNYCH ZASADACH ZAGOSPODAROWANIA
-  NIEPRZEKRACZALNA LINIA ZABUDOWY
-  WYMIARY
-  P/U - TEREN ZABUDOWY OBIEKTÓW PRODUKCYJNYCH, SKŁADÓW,  
MAGAZYNÓW LUB ZABUDOWY USŁUGOWEJ
-  STREFA OCHRONNA OD INSTALACJI FOTOWOLTAICZNYCH  
O MOCY PRZEKRACZAJĄCEJ 100 kW